

GAVARNIE

**GAVARNIE, TROMOUSSE Y ESTAUBÉ
PONT D'ESPAGNE, CAUTERETS, LUZ-SAINT-SAUVEUR Y LOURDES**

**DEL 1 AL 7 DE JULIO 2024
DEL 4 AL 10 DE AGOSTO 2024**

7 DÍAS / 6 NOCHES



pueblos

PRECIO DESDE

675€

RESERVANDO
30 DÍAS
ANTES DEL VIAJE



bus



hotel



guías

“EL COLISEO DE LA NATURALEZA”

Los paisajes más espectaculares de los Pirineos franceses y sus lagos glaciares declarados Patrimonio Mundial de la Humanidad por la Unesco...

CIRCO DE GAVARNIE Y LA GRAN CASCADA...

Ensalzado por poetas y alpinistas, el espectacular Circo de Gavarnie de 6 km de diámetro y una de las cascadas más altas de Europa con 423m. el gran `coliseo` de la naturaleza.

LOS BALCONES DE GAVARNIE...

Ruta espectacular por la zona alta del Col de Tentes y Serradets, el gran circo glaciar a vista de pájaro

EL JARDÍN DEL EDÉN DE LOS PIRINEOS,

las cascadas del Pont d'Espagne y el Valle y Lagos de Gaube, a los pies del imponente Vignemale.

CAUTERETS, LUZ-SAINT-SAUVEUR O LOURDES...

El patrimonio de pueblos y ciudades a pie de los Pirineos franceses.

**VIAJE EN GRUPO:
SENDERISMO
TURISMO, PLAYAS, PUEBLOS**

**GRADO DIFICULTAD:
BAJA- MEDIA**

**BUS Y GUÍAS
DESDE MADRID**

**ALOJAMIENTO HOTEL
HOTEL STELLA 3***
LOURDES**

**GRUPO MÍN: 20 PLAZAS
MÁX: BUS COMPLETO.**

RESERVA YA

DÍA 1

MADRID – LOURDES

DÍA 1: MADRID – LOURDES

Salida desde Madrid en bus privado

Hora: 8.30 a.m. Lugar: Pso. Infanta Isabel núm. 3 y 5.

Bar La Gloria / Numar. Zona de la glorieta de Atocha: entre el Mº de Agricultura y el Museo Antropológico y frente la Estación Puerta de Atocha.

Viaje de ida con paradas de descanso y comidas.

Llegada a Lourdes y tiempo libre antes de nuestra cena.

Cena de bienvenida y alojamiento.

Hotel previsto o similar: Stella 3*** centro de Lourdes.

DÍA 2


PONT D'ESPAGNE – LAGO GAUBE – CASCADAS MARCADAU - CAUTERETS

Desayuno en el hotel. Traslado en bus hasta el pueblo de Cauterets, en el corazón del Parque Nacional de los Pirineos Franceses, para comenzar una bella ruta donde el agua y el bosque serán protagonistas, y para ir de menos dificultad, a más, en las rutas propuestas de este viaje por el Pirineo Francés.

Ruta senderismo: Lago Gaube y Cascadas de Marcadau
Dificultad BAJA/MEDIA: 13 km / 4 h / desnivel +250 m -455 m

Comenzaremos en el famoso Pont d'Espagne, un paraje natural de especial belleza con puentes y cascadas, seguido de un suave ascenso por el Valle de Gaube hasta llegar al lago y la antigua hospedería del siglo IXI (1700 m), rodeados de montañas que superan los 2.500 m de altitud, con vistas hacia la majestuosa cara norte del pico Vignemale, la montaña más alta del Pirineo Francés con 3.298 m. Luego, regresaremos al Puente de España para continuar por el valle del río Marcadau, disfrutando del agua y el bosque. Descenderemos por una senda, pasando por las cascadas de Boussès, el puente du Pas de L'ours, y las cascadas de Pouey Bacou y Cerisey, para finalizar en el pueblo de Reliere. Después, tendremos tiempo libre en Cauterets, un pueblo de montaña famoso por sus aguas termales, esquí y rutas en el Parque Nacional.

Regreso en bus a nuestro hotel en Lourdes y alojamiento.



RESERVA YA

DÍA 3

CIRCO GLACIAR DE TROUMOUSE Y LUZ ST. SAUVEUR

Desayuno en el hotel. Traslado en bus hasta el municipio de Gèdre, donde se encuentra el circo glaciar de Troumouse, algo menos conocido que Gavarnie, pero de igual belleza. Situado a unos 2.100 metros de altitud, este anfiteatro glaciar de unos 4 km de diámetro, se alza como uno de los circos glaciares más grandes de los Pirineos y Europa, rodeado de cimas como La Munía (3.133 m) o pico Troumouse (3.085 m)

Ruta senderismo: LAGO AIRE Y CIRCO DE TROUMOUSE
Dificultad MEDIA: 11 km / 4 h / desnivel +/- 550 m

Comenzaremos ascendiendo hacia el interior del circo glaciar, entre praderas verdes de alta montaña y rodeados de las simpáticas marmotas que saldrán a nuestro paso. El mirador de la estatua de la Virgen, en pleno corazón del circo, será nuestro gran punto de observación, con unas espléndidas panorámicas. Ya en Lago Aires, podremos alargar la ruta bordeando el lago hasta la cabaña del mismo nombre.

Tras nuestra ruta, parada en el importante pueblo de **Luz-Saint-Sauveur**, capital del "Pays Toy", con impresionante iglesia templaria fortificada, el Puente de Napoleón III y el antiguo castillo del siglo X.

Regreso al hotel en Lourdes y alojamiento.

DÍA 4

BALCONES DE GAVARNIE

Desayuno en el hotel.

Traslado en bus hasta el Col de Tentes, frontera natural con España a 2.208 m de altitud, muy cerca del pueblo de Gavarnie y su pequeña estación de esquí Gavarnie-Gèdre. Este puerto de montaña es un lugar privilegiado con un paisaje espectacular, dentro del espacio natural transfronterizo anexionado a los cañones españoles de Añisclo, Pineta y el mítico Ordesa que forman parte del paraje "Pirineos, Monte Perdido, tierra de circos y cañones" declarado Patrimonio Mundial por la UNESCO.



RESERVA YA

Ruta senderismo: Balcones de Gavarnie
Dificultad MEDIA/BAJA: 11 km. 4 h. desnivel + 365 m

Una ruta imprescindible y espectacular para divisar desde lo más alto el Circo de Gavarnie y las grandes cumbres que lo rodean, hasta el famoso refugio de alta montaña de Serradets, también conocido como el de la Brecha. Comenzando desde el Col de Tentes (2.208 m) iremos ascendiendo suavemente, pasando por el puerto de Bujaruelo, que sirve de frontera natural entre España y Francia, hasta llegar al refugio de Sarradets, situado en un enclave espectacular con vistas inmejorables del Circo de Gavarnie y sus montañas. Tendremos a la vista cimas fronterizas como el Taillón (3.144 m), el Casco (3.006 m) y el Marboré (3.248 m). Además, estaremos cerca de la mítica Brecha de Rolando, cargada de leyendas, que separa España y Francia, formando una de las imágenes más reconocibles del Pirineo.

Después de la ruta, regreso al hotel con parada en el Puente de Napoleón III, cerca del pueblo de Gavarnie, donde podremos disfrutar de sus pozas.

Regreso al hotel en Lourdes y alojamiento.

DÍA 5

LAGO GLORIETTES – CIRCO ESTAUBÉ

Desayuno en el hotel. Traslado en bus hasta el municipio de Gèdre, importante lugar de pastoreo en sus famosos valles en verano, para adentrarnos en el último de “los tres valles de Gavarnie”, declarado Patrimonio UNESCO, es el Circo de Estaubé, el más pequeño y menos conocido de ellos.

Ruta senderismo: LAGO y CIRCO ESTAUBÉ


****Dos grados de dificultad a elegir:**

Dificultad MEDIA/BAJA: 13 km / 4 h / desnivel +/-450 m

Dificultad MEDIA: 17 km / 5.30 h / desnivel +550 -750 m

Ruta senderismo: Balcones de Gavarnie

Dificultad MEDIA/BAJA: 11 km. 4 h. desnivel + 365 m



RESERVA TU PLAZA

Una ruta imprescindible y espectacular para divisar desde lo más alto el Circo de Gavarnie y las grandes cumbres que lo rodean, hasta el famoso refugio de alta montaña de Serradets, también conocido como el de la Brecha. Comenzando desde el Col de Tentes (2.208 m) iremos ascendiendo suavemente, pasando por el puerto de Bujaruelo, que sirve de frontera natural entre España y Francia, hasta llegar al refugio de Sarradets, situado en un enclave espectacular con unas vistas inmejorables del Circo de Gavarnie y de todas sus montañas, desde donde sobrarán las palabras observando las grandes cimas fronterizas como el Taillón (3.144 m), el Casco (3.006 m) y el Marboré (3.248 m). Además, tendremos prácticamente encima de nosotros la mítica Brecha de Rolando, cargada de interesantes leyendas, y que separa España y Francia, formando una de las imágenes más reconocibles del Pirineo, por su singular forma de muela.

Después de nuestra ruta, regreso al hotel con parada en el **Puente de Napoleón III**, cerca del pueblo de Gavarnie, con un enclave muy bonito donde podremos bañarnos en sus pozas.

Regreso al hotel en Lourdes y alojamiento.

DÍA 6

LAGO GLORIETTES – CIRCO ESTAUBÉ

Desayuno en el hotel. Traslado en bus hasta el municipio de Gèdre, importante lugar de pastoreo en sus famosos valles en verano, para adentrarnos en el último de “los tres valles de Gavarnie”, declarado Patrimonio UNESCO, es el Circo de Estaubé, el más pequeño y menos conocido de ellos.

Ruta senderismo: LAGO y CIRCO ESTAUBÉ

****Dos grados de dificultad a elegir:**

Dificultad MEDIA/BAJA: 13 km / 4 h / desnivel +/-450 m

Dificultad MEDIA: 17 km / 5.30 h / desnivel +550 -750 m

Gracias a su importancia medioambiental, todo este paraje está incluido dentro del Parque Nacional de los Pirineos y declarado Patrimonio de la Humanidad UNESCO. Comenzaremos ascendiendo por una corta carretera de montaña desde el fondo del Valle de Gèdre y el río Heas, hasta llegar al Lago des Gloriettes y su curiosa presa.



RESERVA TU PLAZA

Bordearemos el lago y nos adentraremos en el valle y circo de Estaubé, por un tranquilo sendero, paralelo al río Gave d'Estaubé, entre verdes praderas y acompañados por las graciosas marmotas a nuestro paso. Entre las cumbres que nos rodearán, destaca el mítico Monte Perdido y sus 3355 m de altitud, cima emblemática de los Pirineos, inscrito en la UNESCO. Regresaremos de nuevo al lago, donde podremos elegir entre regresar por el mismo camino, o bien, recorrer un nuevo sendero hacia el pueblo de Gèdre, que supondrá mayor dificultad si lo eliges.

*Recorrido con el mismo itinerario, pero con diferente tramo de regreso, desde el lago hasta el pueblo de Gèdre, por un bonito sendero de montaña de grandes vistas y un fuerte descenso final que cruza un bosque en los últimos 3 km de recorrido.

Regreso al hotel en Lourdes y alojamiento.



DÍA 7

LOURDES – MADRID

Desayuno en el hotel.

A la hora prevista por nuestros guías, iniciamos el viaje de vuelta a Madrid con paradas de descanso y comidas, con llegada aproximada sobre las 21:00.



RESERVA TU PLAZA

NUESTRO ALOJAMIENTO

HOTEL STELLA 3*** LOURDES

El Hôtel Stella se encuentra en Lourdes, a 2 minutos a pie de la basílica catedral de Nuestra Señora del Rosario, y dispone de bar restaurante con terraza panorámica. Además, hay WiFi gratuita en todas las instalaciones.



PRECIOS POR PERSONA

Precio: 690 €

Precio reserva anticipada (R.A.): 675 €

Reservando 30 días antes y abonando la señal de reserva

Precio socios Club Andara VIPS: 665 €

RESERVA PLAZA

DESCUENTOS

INCLUYE

- Viaje en autobús privado desde Madrid y traslados.
- Alojamiento en habitación doble hotel previsto o similar.
- Desayunos y primera cena de bienvenida
- Guías acompañantes equipo Andara Rutas.
- Gestión de entradas y permisos necesarios
- Seguro de asistencia y accidentes en viaje
- **Seguro de anulación de viaje (novedad)**
- Responsabilidad civil, IVA y otros impuestos.

PAGOS Y PLAZOS

- **PAGO SEÑAL RESERVA 100€**
- **RESTO PAGO: 15 días antes del viaje.**

MEDIOS DE PAGO:

- Transferencia bancaria al BBVA
 - Tarjetas débito/crédito por TPV virtual
 - BIZUM empresa
 - Metálico en la agencia (solo con cita previa).
- https://andararutas.com/preguntas_faq.htm

DONDE RESERVAR

- Teléfono 910830261
- Móvil: 640117262 (Whatsapp)
- Email: reservas@andararutas.com
- FORMULARIO WEB:
www.andararutas.com/formulario-suscribete.htm
- Agencia: Avda. de Moratalaz, 37. Madrid. 28030.

redes sociales:



SUPLEMENTOS

- **Habitación individual: +191 €**
- **Suplemento de grupo reducido: +35 €**

***PLAZAS MÍNIMAS PARA GARANTIZAR LA SALIDA: 20 VIAJEROS**

***Suplemento de grupo reducido:** solo aplicable en el caso que el grupo total de viajeros sea igual o menor a 25 personas. Ver detalles en +información.

NO INCLUYE

- Entradas a monumentos, museos etc. no especificados como incluye.
- Tasas de accesos, impuestos municipales y entradas obligatorias.
- Otras comidas no mencionadas en el incluye, otras actividades o visitas no especificadas.
- Gastos extras personales.

DESCUENTOS Y PROMOCIONES

- **VEN CON 5 AMIGOS o más:** descuentos para todos.
- **Reserva anticipada (R.A.):** consigue el mejor precio reservando 30 días antes del viaje.
- **Suscríbete** con BONO-REGALO de bienvenida.
- **Viajeros VIP Andara:** descuentos exclusivos a nuestros clientes más fieles. ver más detalles en www.andararutas.com/descuentos.htm

COMO RESERVAR

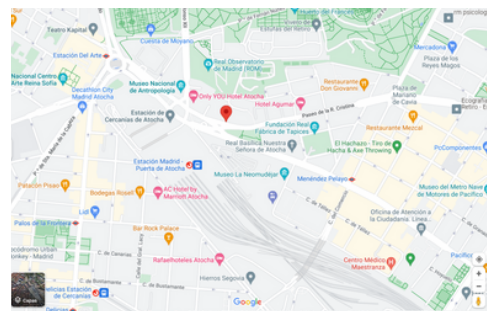
- Solicita tu reserva de plaza/s.
- Te confirmaremos disponibilidad de plazas según habitaciones disponibles etc.
- Anotaremos todos tus datos necesarios: nombre, email, teléfono. etc.
- Te indicaremos donde realizar el pago y sus plazos.
- Recibirás la confirmación de tu reserva por EMAIL.
- Días antes del viaje recibirás EMAIL con detalles para preparar el viaje: contactos, horarios, comidas, hotel, equipación etc.

MAS INFORMACIÓN

LUGAR DE SALIDA BUS:

Paseo Infanta Isabel 5. Madrid. Bar La Gloria.

Ver mapa: <https://goo.gl/maps/EGwteRzDaMUK5fNNA>



SALIMOS DESDE EL CENTRO DE MADRID CAPITAL: ZONA DE LA GLORIETA DE ATOCHA, FRENTE A LA ESTACIÓN DE ATOCHA RENFE, a pocos metros del Mº Agricultura.
Dirección perfectamente comunicada en transporte público: METRO, AUTOBUSES EMT, RENFE (ave, trenes nacionales) o incluso T4 y Barajas aeropuerto.

NORMAS DE SALIDA: Hora de encuentro: 15 min. antes de la salida. *Tiempo de espera de cortesía: 10 min. Asientos no numerados: Podrás escoger tu butaca a la llegada al bus y tras presentarse a nuestros guías y dejar tu maleta.

¿PUEDO VIAJAR SOLO? ¿PUEDO COMPARTIR HABITACIÓN?

Sí, por supuesto, puedes viajar solo sin acompañante, porque es algo habitual entre nuestros viajeros, y esto no debería limitarte para viajar con nosotros. Podrás dormir en habitación individual (con suplemento), o bien, podremos ofrecerte la posibilidad de compartir habitación doble con otro viajero del grupo para ahorrarte el suplemento individual, con estas condiciones:

HABITACIONES DOBLES A COMPARTIR:

- Solo será posible si hubiera disponibilidad de camas libres a compartir en una habitación doble, y de que otros viajeros también acepten compartir habitación con este mismo caso.
- Se tratará que sea entre personas de edades similares y del mismo sexo, pero en ningún caso podemos asegurarlo.
- Si al hacer tu reserva, no hubiera compañero de habitación compartida, o no lo pudiéramos conseguir antes de la salida del viaje, o se diera el caso una vez conseguido compartir la habitación entre viajeros, alguno de ellos cancelara su plaza posteriormente, en estos casos, se deberá abonar el suplemento por habitación individual previsto en el programa de viaje, NO SIENDO causa justificada de anulación del viaje, ni reclamación por esta causa. (*este servicio de habitación compartida es solo una ayuda que nuestra agencia te facilita para poder viajar inicialmente sin compañero de habitación, en ningún caso es obligatorio conseguirlo por parte de la agencia).

PERFIL DE NUESTROS VIAJEROS:

Recuerda que podrás conocer gente nueva como tú en nuestros viajes y esta es una de las razones de éxito en nuestros programas. Gente activa, dinámica y con un perfil viajero. Viaja solo o con amigos. No limitamos por estado social, edad. Dirigido a los amantes de los entornos naturales y destinos diferentes, la naturaleza activa y un turismo diferente, aficionados al senderismo, montaña, naturaleza, aventura y viajes culturales diferentes, que les gusta viajar en grupo, fomentando el buen ambiente y el grupo se conozca y sean viajes para recordar, pero no solo por la belleza del destino, sino por los viajeros.

GRADOS DE DIFICULTAD DE SENDERISMO:

Revisa nuestra tabla de grados de dificultad aquí: <https://www.andararutas.com/senderismo.htm>





Donde tendrás información detallada de cómo graduamos por dificultad nuestras rutas de senderismo, según distancias, desniveles y esfuerzos.

MUY IMPORTANTE: *Por favor, lee con atención nuestras indicaciones, porque la dificultad deportiva en senderismo es algo muy subjetivo que tratamos de solucionar en dicha sección.

CONDICIONES NECESARIAS PARA EL SENDERISMO

Ser mayor de edad, y estar en las condiciones físicas y psíquicas adecuadas al grado de dificultad de las rutas de senderismo propuestas. No limitamos reservas por cuestiones de edad, estado social etc. (consultar menores). Saber viajar en grupo y formar equipo. Indicar cualquier anomalía que pudieras sufrir, tanto física como psíquica, para conocimiento de nuestros guías y staff.

Más información:
<https://www.andararutas.com/senderismo.htm>

Dificultad:	MUY BAJA	BAJA	BAJA-MEDIA	MEDIA	ALTA
Nivel:	1	2	3	4	5
Esfuerzo:	muy fácil	fácil	moderado	exigente	muy exigente
Duración:	< 2h	< 4h	3 a 5 h	5 a 7 h	> 7h o +
Distancia:	< 4 km	< 10 km	< 16 km	< 19 km	>19 km.
Desnivel:	< 150 m	< 300 m	< 500 m	< 700 m	> 700 m
Forma física:	baja	baja/normal	aceptable/buena	buena a muy buena	excelente
Experiencia:	Ninguna. Nivel iniciación y básico.	Básica	Muy valorable o necesaria	Necesaria. Muy recomendable.	Obligatoria
Descripción:	<ul style="list-style-type: none"> • Paseos naturaleza o rural. • Senderos señalizados, buen firme y sin dificultad • Sin obstáculos o muy fáciles. • Idóneo para observación, paisajismo, cultural etc. • Apto para niños, familias, incluso adaptados. 	<ul style="list-style-type: none"> • Aumentan los ritmos de marcha y parte deportiva. • Sendas o veredas con buen firme o señalizadas. • Buena orientación. • Obstáculos escasos o seguros. • Idóneo para aficionarse. • Apto para la mayoría. 	<ul style="list-style-type: none"> • Ritmos de marcha más deportivos y continuados. • Menos paradas descanso. • Caminos irregulares, no señalizados o marcados. • Posibles obstáculos como vadeos, piedras o zonas aéreas o pequeños pasos expuestos con necesidad de ayuda etc. 	<ul style="list-style-type: none"> • Ritmos deportivos • Caminos irregulares o inexistentes • Posibles obstáculos o pasos técnicos complicados, caminos expuestos sin seguridad o senderos inexistentes. • Desniveles muy exigentes. Montañismo. 	<ul style="list-style-type: none"> • Ritmos MUY exigentes. • Riesgos de seguridad. • Campo a través • Obstáculos técnicos complicados, caminos expuestos sin seguridad. • Desniveles muy exigentes. • Ascensiones sin equipo técnico o montañismo.
Iconografía:	 TURIS Turismo y Senderismo	 BAJA	 BAJA MEDIA	 MEDIA	 ALTA

EQUIPACIÓN:

El calzado deportivo de tipo montaña es obligatorio en nuestros viajes de senderismo. Los guías te lo exigirán, sin excepción, y es por tu seguridad y el buen desarrollo del viaje y del grupo.

Equipo básico de senderismo: mochila, comida y agua, ropa deportiva adecuada para caminar (según climatología), ropa de abrigo y chubasquero (según climatología) y recomendamos bastones telescópicos, crema solar, gorra, gafas de sol, móvil con batería cargada, comida energética (barritas de cereales, frutos secos, fruta...) y abundante líquido. etc.

*Se previsor con tu ropa, lleva ropa para evitar cualquier evento de un cambio de tiempo.

Ropa para todo: se previsor y ve preparado para las peores condiciones climatológicas. Podrás contar con nuestro bus para dejar ropa o equipo que te sobre. Recomendamos siempre calzado y ropa de recambio, que podrás dejar en nuestro bus.

Bolsas de basura: Estamos en la Naturaleza, cuidala como el salón de tu casa.

COMIDAS:

Comidas durante las rutas senderismo: Normalmente la comida de mediodía durante las rutas de senderismo no estará incluida, y deberás llevarla preparada en tu mochila, antes de comenzar a caminar, para poder comer en el campo durante la ruta, en las paradas que se realizarán para ello y te irán informando nuestros guías.

En tu mochila deberás llevar siempre: comida y agua en tu mochila, más frutos secos, barritas energéticas, fruta, chocolate etc. Se previsor y llévala preparada desde casa en excursiones, o desde el hotel, si estas de viaje. Se previsor en todo momento.

Paradas para desayunos y comprar comida y agua: antes de comenzar cada ruta, intentamos parar en bares, tiendas o supermercados cercanos, pero no siempre podemos asegurarlo, por horarios, cierres etc. Se previsor, y no dependas de que te informe el guía o resto de viajeros, ni confies en poder parar antes de la ruta para poder comprarla.

Resto de comidas: Se realizarán normalmente en el alojamiento, desayunos, cenas etc. Según servicios incluidos en cada viaje.

ANULACIÓN DEL VIAJE POR PARTE DEL VIAJERO CON CAUSAS JUSTIFICADAS:

SEGURO DE ANULACIÓN DE VIAJE INCLUIDO - SOLO POR CAUSAS JUSTIFICADAS (NOVEDAD)

Ahora podrás anular tu reserva antes del viaje, pero **SOLO Y ÚNICAMENTE** si se cumplen las **causas justificadas de anulación descritas en la póliza de viaje** (Ej. Enfermedad, motivos laborales, accidentes etc.). También tendrás incluido el **seguro obligatorio de asistencia y accidentes** durante el viaje. Nuestra compañía aseguradora cubrirá y gestionará la devolución de las cantidades entregadas directamente al viajero, como titular del seguro, y según las condiciones previstas en la póliza de viaje contratada con la compañía aseguradora ERGO Seguros de Viaje, bajo el producto ERGO TTOO ÚNICA y la gestión intermediadora de HAIKU VIAJES.

Importante: Necesitarás en todo momento justificantes suficientes para demostrar la causa por el que anulas la reserva de viaje. Puedes consultarnos detalles de dicha póliza en todo momento.

**Hasta ahora, este seguro especial se venía ofreciendo como suplemento opcional, pero aquí ya lo tienes incluido para más seguridad y tranquilidad al hacer tu reserva.*

ANULACIÓN DEL VIAJE POR PARTE DEL VIAJERO SIN CAUSAS JUSTIFICADAS:

En el caso de anular tu reserva, y no estar incluida en las causas justificadas del seguro de anulación mencionado en el apartado anterior, podrás tener los siguientes gastos de anulación y gestión, según Real Decreto 1/2007 que corresponda abonar a la agencia, que podrás informarte en nuestra web: <https://andararutas.com/reservas-pagos-anulaciones.htm>

CONDICIONES GENERALES Y PARTICULARES:

Esta ficha técnica o programa de viaje, y la confirmación de la reserva de plaza por parte del viajero/cliente, supondrá la aceptación de las condiciones particulares del contrato combinado de viaje y de las condiciones generales de contratación, que puedes consultar aquí:

- Ver condiciones generales: <http://andararutas.com/condiciones-generales.htm>
- Contrato viaje combinado: <http://www.andararutas.com/index.htm/files/CONTRATO-VIAJE-COMBINADO-ANDARA-RUTAS.pdf>
- Ver política de privacidad y datos: <http://andararutas.com/privacidad.htm>
- Preguntas frecuentes: https://www.andararutas.com/preguntas_faq.htm

*Organización técnica y guías: ANDARA RUTAS (agencia de viajes cicma 2950).

* Programa de viaje protegido por copyright 2024.

* Este programa podría sufrir variaciones por motivos de horarios, visitas, climatología, imprevistos fuerza mayor, mejoras del programa, o similares, y a criterio de los guías.

* Conexiones transportes: tanto a la ida como a la vuelta estima un margen de tiempo suficiente para conectar con otros transportes públicos que fueras a necesitar para tu vuelta a casa, estima al menos un margen de 2 horas para evitar cualquier tipo de retraso.

